様式第５　法第48条第１項第６号関係（地域森林計画区域の変更関係）

森林法第５条第１項の規定によりたてられた
地域森林計画の対象とする森林の区域の変更に関する事項

（注）森林法の特例措置（地域森林計画区域の変更）を必要とする場合に記載すること。

復興整備計画に記載する事項

久慈・閉伊川森林計画区

単位 ha

区　分		変更前森林面積	変更後森林面積	備　考
総　数		241,322	241,320	
市町村別内訳	宮古市	82,590	82,590	
	山田町	10,006	10,004	△1.57ha
	岩泉町	61,168	61,168	
	田野畑村	11,851	11,851	
	久慈市	42,234	42,234	
	洋野町	22,703	22,703	
	野田村	5,033	5,033	
	普代村	5,736	5,736	

注1　市町村別に記載するほか、森林計画区ごとに変更前と変更後の森林面積の合計を記載する。

注2　地域森林計画の対象とする森林の区域は森林計画図において表示する区域内の民有林とする旨記載する。

注3　単位未満を四捨五入しているため、変更前後の森林面積及び市町村別内訳の合計と総数は一致しないことがある。

添付書類

「地域森林計画及び国有林の地域別の森林計画に関する事務の取扱いの運用について」（平成 12 年 5 月 8 日付け 12 林野計第 188 号林野庁長官通知）の附録第 6 号により作成した変更する区域に係る森林計画図。

A3：S＝1/5,000

様式第5　添付書類
山田地区防災集団移転促進事業
変更する区域に係る森林計画図

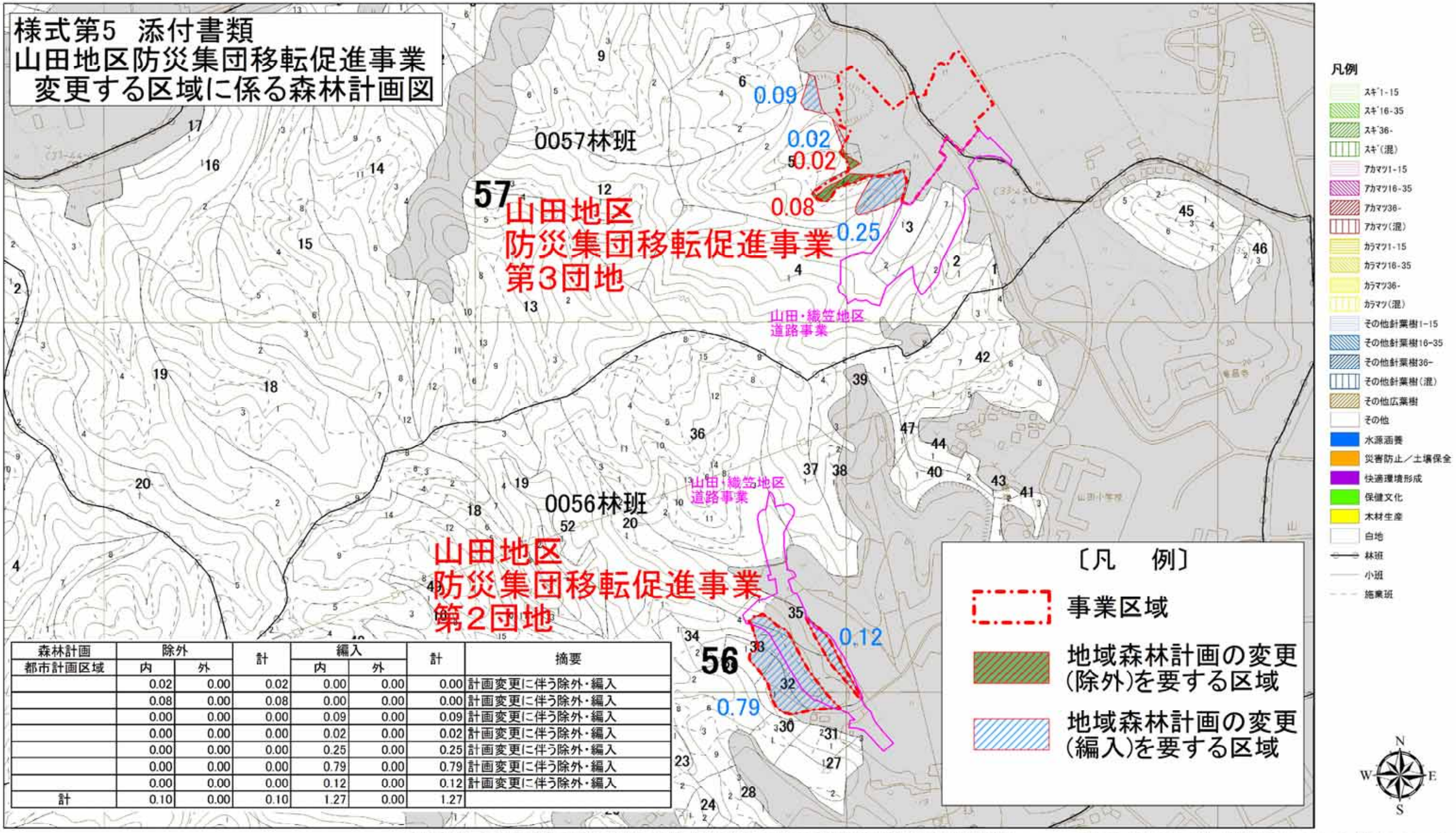

森林計画	除外		計	編入		計	摘要
都市計画区域	内	外		内	外		
	0.02	0.00	0.02	0.00	0.00	0.00	計画変更に伴う除外・編入
	0.08	0.00	0.08	0.00	0.00	0.00	計画変更に伴う除外・編入
	0.00	0.00	0.00	0.09	0.00	0.09	計画変更に伴う除外・編入
	0.00	0.00	0.00	0.02	0.00	0.02	計画変更に伴う除外・編入
	0.00	0.00	0.00	0.25	0.00	0.25	計画変更に伴う除外・編入
	0.00	0.00	0.00	0.79	0.00	0.79	計画変更に伴う除外・編入
	0.00	0.00	0.00	0.12	0.00	0.12	計画変更に伴う除外・編入
計	0.10	0.00	0.10	1.27	0.00	1.27	

100　0　100　200　300　400m

・「この図面は、森林資源把握の目的で作成されており、土地の所在、森林所有者等を確認するためのものではありません。」
・「この図面は、許可なく複製、譲渡、貸与することを禁じます。」
・「この地図の作成に当たっては、国土地理院長の承認を得て、同院発行の数値地図(国土基本情報)電子国土基本図(地図情報)を使用した。(承認番号　平26情使、第484号)」

(C)GeoEye (C)日本スペースイメージング(株) (C)Digital Globe, Inc. All Rights Reserved

A3：S＝1/5,000

様式第5　添付書類
山田・織笠地区道路事業　変更する区域に係る森林計画図

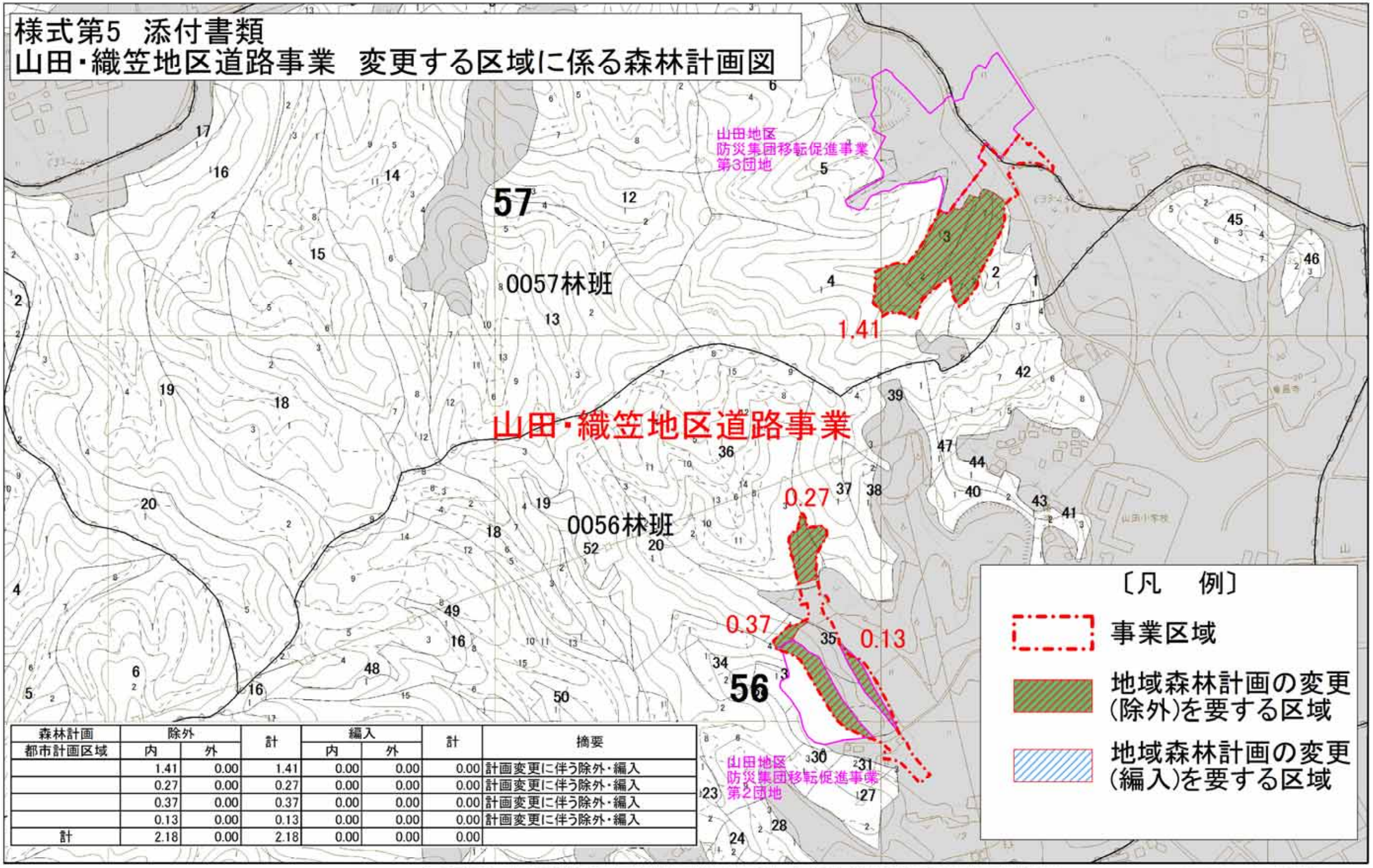

森林計画	除外		計	編入		計	摘要
都市計画区域	内	外		内	外		
	1.41	0.00	1.41	0.00	0.00	0.00	計画変更に伴う除外・編入
	0.27	0.00	0.27	0.00	0.00	0.00	計画変更に伴う除外・編入
	0.37	0.00	0.37	0.00	0.00	0.00	計画変更に伴う除外・編入
	0.13	0.00	0.13	0.00	0.00	0.00	計画変更に伴う除外・編入
計	2.18	0.00	2.18	0.00	0.00	0.00	

100　0　100　200　300　400m

・「この図面は、森林資源把握の目的で作成されており、土地の所在、森林所有者等を確認するためのものではありません。」
・「この図面は、許可なく複製、譲渡、貸与することを禁じます。」
・「この地図の作成に当たっては、国土地理院長の承認を得て、同院発行の数値地図(国土基本情報)電子国土基本図(地図情報)を使用した。(承認番号　平26情使、第484号)」

(C)GeoEye (C)日本スペースイメージング(株) (C)Digital Globe, Inc. All Rights Reserved

山田町　1:5,000　A3：S=1/5,000（A4：S=1/7,071）森林資源管理図

県事業

様式５　添付書類５　変更する区域に係る森林計画図

まちづくり連携道路整備事業
主要地方道重茂半島線

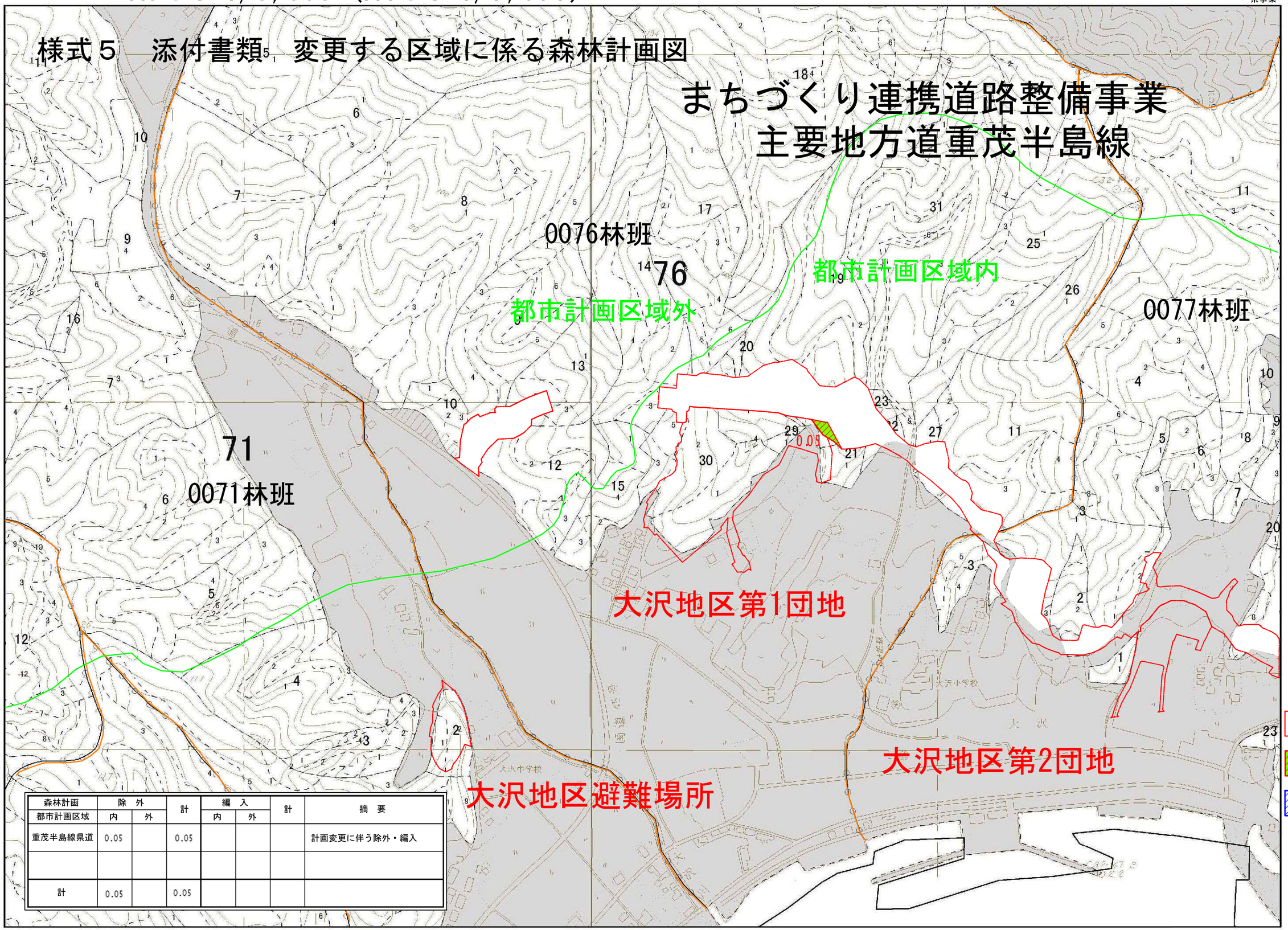

森林計画	除　外		計	編　入		計	摘　要
都市計画区域	内	外		内	外		
重茂半島線県道	0.05		0.05				計画変更に伴う除外・編入
計	0.05		0.05				

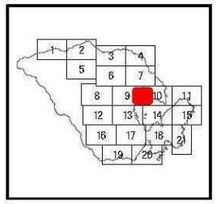

凡例
- スギ1-15
- スギ16-35
- スギ36-
- スギ(混)
- アカマツ1-15
- アカマツ16-35
- アカマツ36-
- アカマツ(混)
- カラマツ1-15
- カラマツ16-35
- カラマツ36-
- カラマツ(混)
- その他針葉樹1-15
- その他針葉樹16-35
- その他針葉樹36-
- その他針葉樹(混)
- その他広葉樹
- その他
- 水土保全林
- 森林と人との共生林
- 資源の循環利用林
- 林班
- 小班
- 施業班

【凡例】
- 事業区域
- 森林計画除外区域
- 森林計画編入区域

N W E S

0　100　200　300　400　500 メートル

・「この図面は、森林資源把握の目的で作成されており、土地の所在、森林所有者等を確認するためのものではありません。」
・「この図面は、許可なく複製、譲渡、貸与することを禁じます。」

(C)GeoEye (C)日本スペースイメージング(株)

山田町　1:5,000　A3：S=1/5,000（A4：S=1/7,071）森林資源管理図

様式５　添付書類　変更する区域に係る森林計画図

大沢地区漁業集落防災機能強化事業

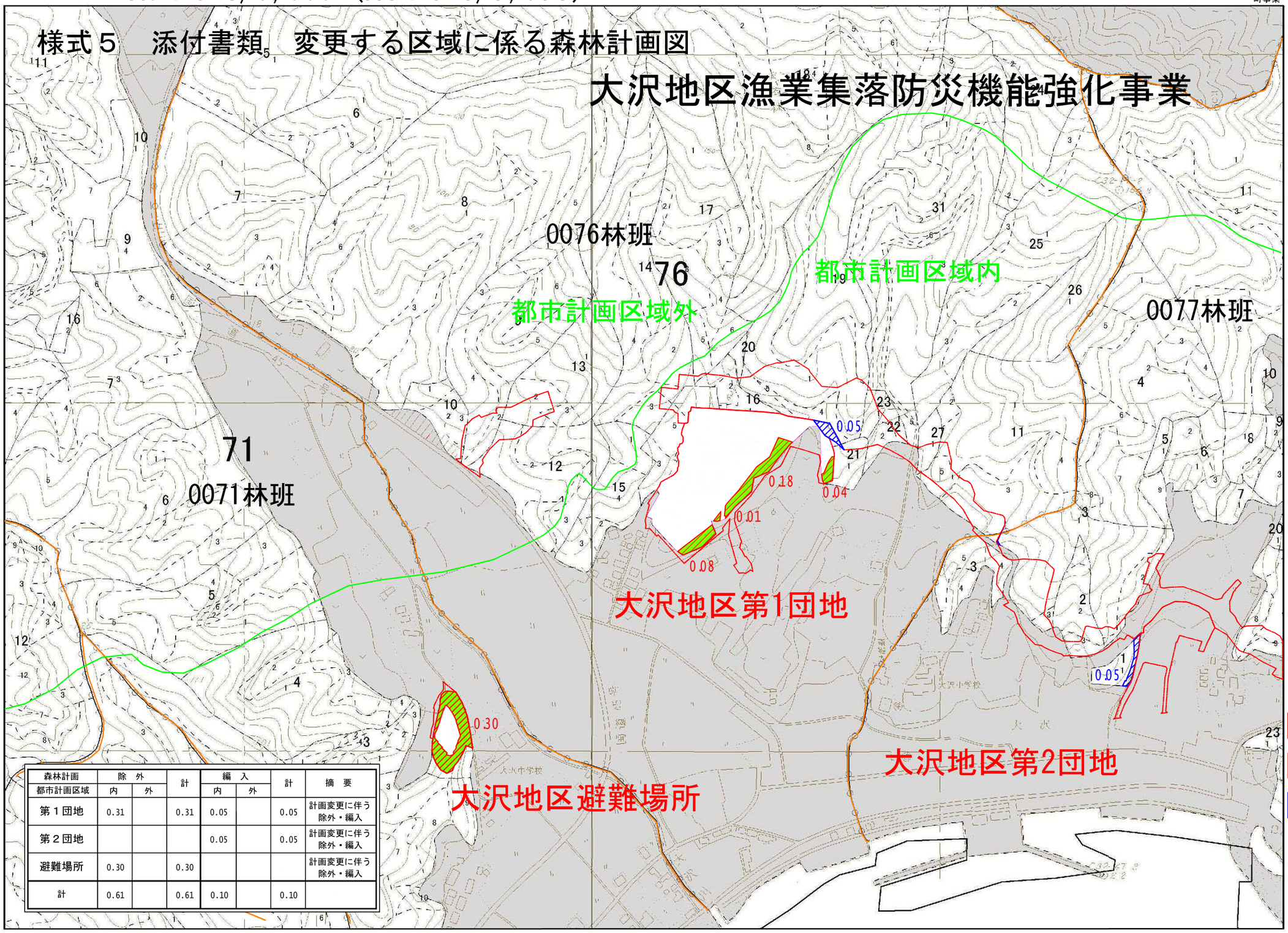

森林計画	除　外		計	編　入		計	摘　要
都市計画区域	内	外		内	外		
第１団地	0.31		0.31	0.05		0.05	計画変更に伴う除外・編入
第２団地				0.05		0.05	計画変更に伴う除外・編入
避難場所	0.30		0.30				計画変更に伴う除外・編入
計	0.61		0.61	0.10		0.10	

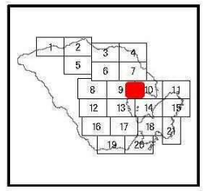

凡例
- スギ1-15
- スギ16-35
- スギ36-
- スギ(混)
- アカマツ1-15
- アカマツ16-35
- アカマツ36-
- アカマツ(混)
- カラマツ1-15
- カラマツ16-35
- カラマツ36-
- カラマツ(混)
- その他針葉樹1-15
- その他針葉樹16-35
- その他針葉樹36-
- その他針葉樹(混)
- その他広葉樹
- その他
- 水土保全林
- 森林と人との共生林
- 資源の循環利用林
- 林班
- 小班
- 施業班

【凡例】
- 事業区域
- 森林計画除外区域
- 森林計画編入区域

N S E W

0　100　200　300　400　500 メートル

・「この図面は、森林資源把握の目的で作成されており、土地の所在、森林所有者等を確認するためのものではありません。」
・「この図面は、許可なく複製、譲渡、貸与することを禁じます。」

(C)GeoEye (C)日本スペースイメージング(株)

様式第５－２　法第48条第１項第6号関係（地域森林計画区域の変更の協議関係）

森林法第５条第１項の規定によりたてられた
地域森林計画の対象とする森林の区域の変更に関する事項

（注）森林法の特例措置（地域森林計画区域の変更）を必要とする場合に記載すること。

協議に関する事項

単位　ha

所　在				復興整備事業の名称及び種類	面　積	備　考
市町村	大字	字	地番			
山田町	飯岡	第2地割	68-2他	名称：集団移転促進事業（山田地区） 種類：集団移転促進事業	拡大1.17ha	事業区域9.00ha うち対象森林 拡大1.27ha 縮小0.10ha
山田町	織笠	第14地割	28-20他	名称：山田・織笠地区道路事業（細浦柳沢線） 種類：都市施設の整備に関する事業（道路事業）	縮小2.18ha	事業区域3.24ha （延長1.6km） うち対象森林 拡大0.00ha 縮小2.18ha
山田町	大沢	第13地割	20-8他	名称：まちづくり連携道路整備事業（主要地方道重茂半島線） 種類：都市施設の整備に関する事業（道路事業）	縮小0.05ha	事業区域2.03ha （延長3.0km） うち対象森林 拡大0.00ha 縮小0.05ha
山田町	大沢	第6地割	50他	名称：漁業集落防災機能強化事業（大沢地区） 種類：その他施設の整備に関する事業	縮小0.51ha	事業区域5.00ha うち対象森林 拡大0.10ha 縮小0.61ha

注1　地域森林計画区域の変更を要する土地の範囲は、復興整備事業の実施により、森林を他の用途に供する箇所又は他の用途の土地を森林とする箇所とする。
注2　所在欄は復興整備事業の実施区域ごとに地域森林計画区域の変更を行う箇所の所在を記載する。
注3　復興整備事業の名称及び種類欄には実施する復興整備事業の名称及び種類を記載する。
注4　面積欄には、事業区域のうち、地域森林計画区域の変更を行う面積を記載する。なお、面積は、小数第２位まで記載し、第３位以下を四捨五入すること。
注5　備考欄には、事業区域のうち地域森林計画の対象とする森林の面積などその他必要な事項を記載する。

添付書類

1　復興整備事業の名称及び種類を明示した実施区域及び地域森林計画区域の変更を要する土地の区域を記載した森林計画図
2　土地の形質の変更を行う区域、施設又は工作物の種類ごとの位置が記載された図面（森林を他の用途に供する場合に限る。）
3　復興整備事業に関する事項が記載された書面

A3：S＝1/5,000

様式第5-2　添付書類
1　復興整備事業の名称及び種類を明示した実施区域及び
　　地域森林計画区域の変更を要する土地の区域を記載した森林計画図

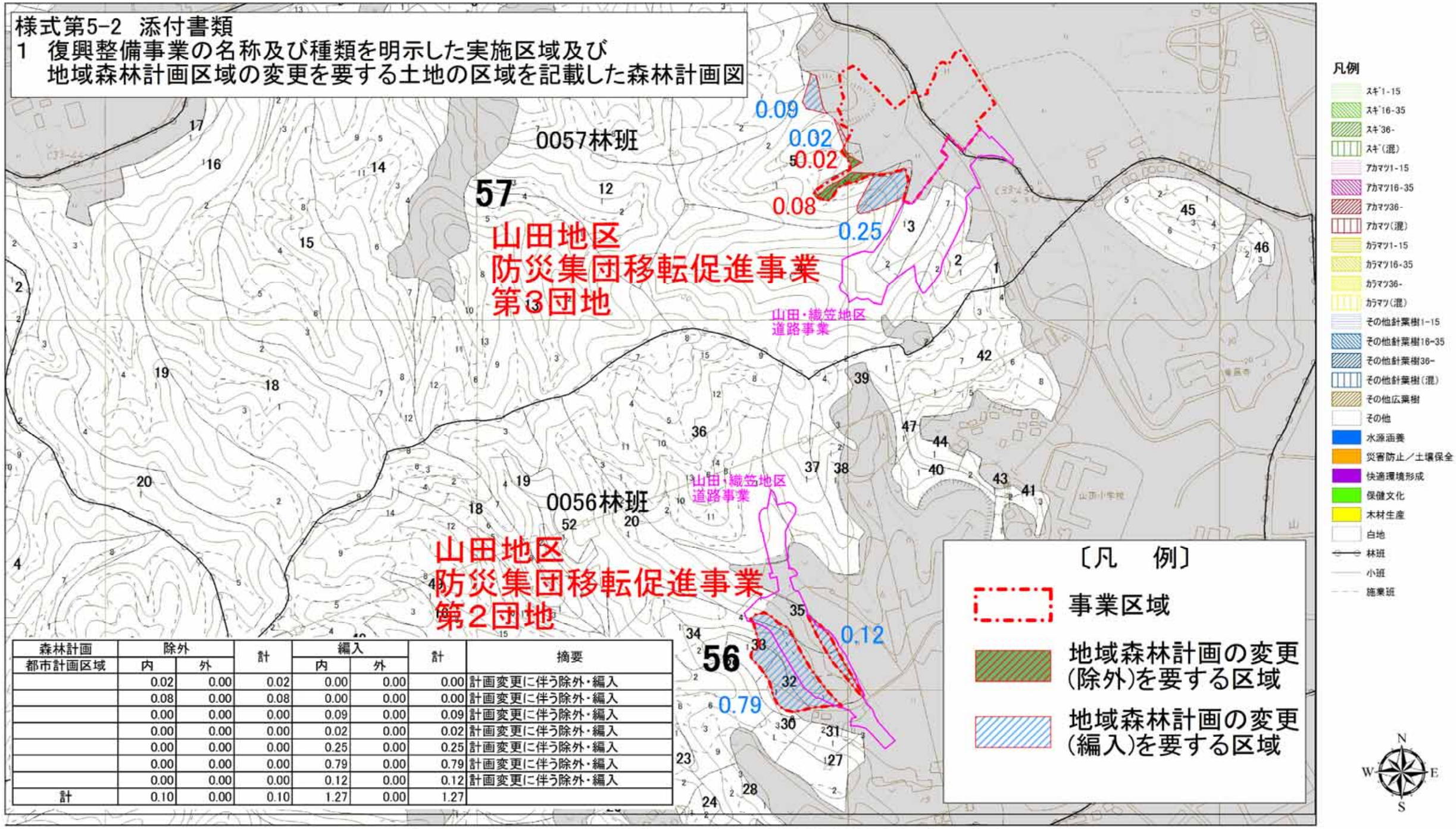

森林計画	除外		計	編入		計	摘要
都市計画区域	内	外		内	外		
	0.02	0.00	0.02	0.00	0.00	0.00	計画変更に伴う除外・編入
	0.08	0.00	0.08	0.00	0.00	0.00	計画変更に伴う除外・編入
	0.00	0.00	0.00	0.09	0.00	0.09	計画変更に伴う除外・編入
	0.00	0.00	0.00	0.02	0.00	0.02	計画変更に伴う除外・編入
	0.00	0.00	0.00	0.25	0.00	0.25	計画変更に伴う除外・編入
	0.00	0.00	0.00	0.79	0.00	0.79	計画変更に伴う除外・編入
	0.00	0.00	0.00	0.12	0.00	0.12	計画変更に伴う除外・編入
計	0.10	0.00	0.10	1.27	0.00	1.27	

100　0　100　200　300　400m

・「この図面は、森林資源把握の目的で作成されており、土地の所在、森林所有者等を確認するためのものではありません。」
・「この図面は、許可なく複製、譲渡、貸与することを禁じます。」
・「この地図の作成に当たっては、国土地理院長の承認を得て、同院発行の数値地図(国土基本情報)電子国土基本図(地図情報)を使用した。(承認番号　平26情使、第484号)」

(C)GeoEye (C)日本スペースイメージング(株) (C)Digital Globe, Inc. All Rights Reserved

A3：1/2,500

様式5-2　添付書類
２　土地の地形の変更を行う区域、施設又は工作物の種類ごとの位置が記載された図面
【山田地区防災集団移転促進事業　住宅団地計画図】

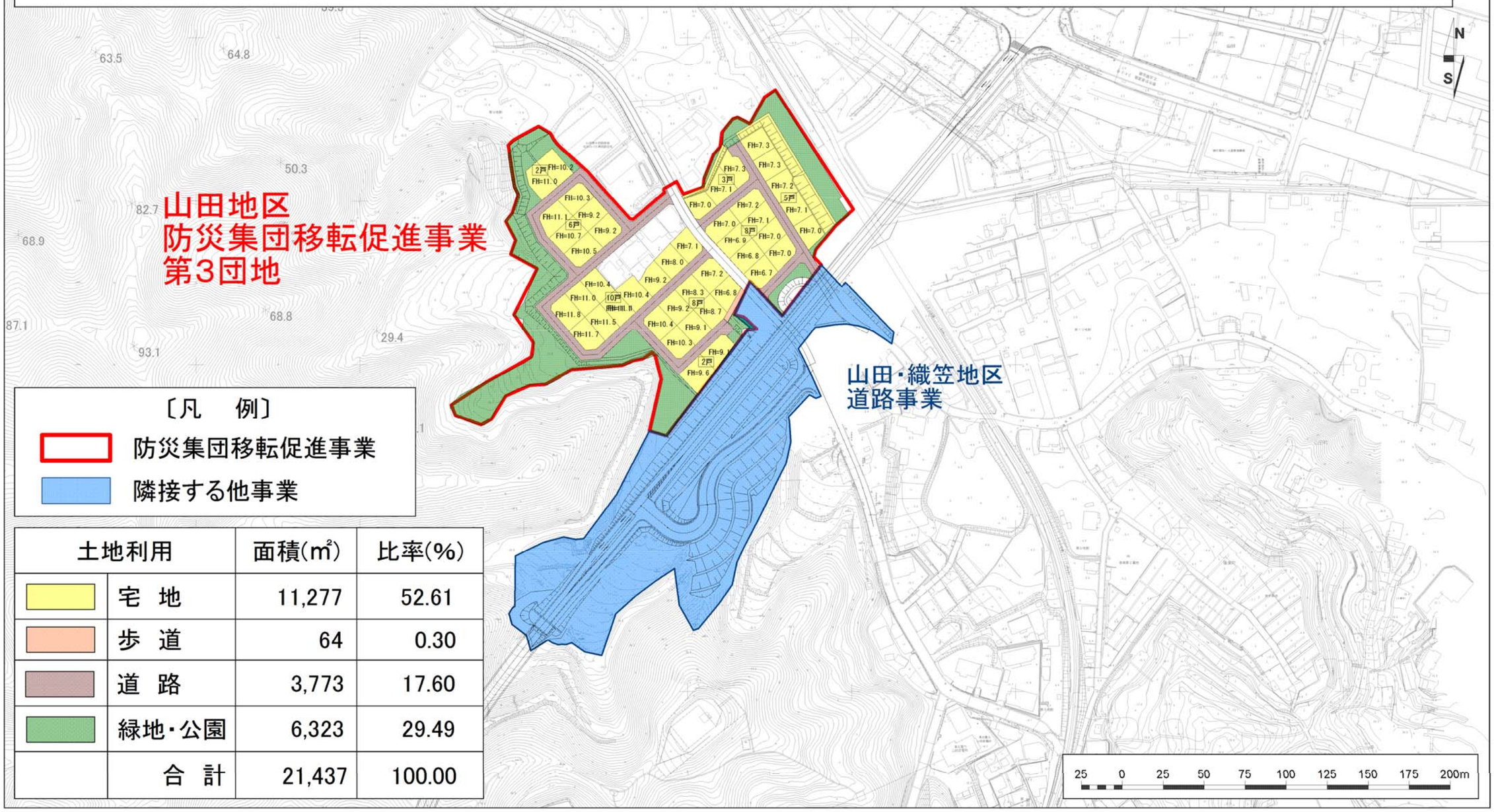

土地利用		面積(㎡)	比率(%)
	宅　地	11,277	52.61
	歩　道	64	0.30
	道　路	3,773	17.60
	緑地・公園	6,323	29.49
	合　計	21,437	100.00

添付書類

３　復興整備事業に関する事項が記載された書面

集団移転促進事業（山田地区）　(4)-C

<table>
<tr><td colspan="2">名　　称</td><td colspan="6">集団移転促進事業（山田地区）</td></tr>
<tr><td colspan="2">位　　置</td><td colspan="6">山田町　山田</td></tr>
<tr><td colspan="2">面　　積</td><td colspan="6">9.0ha　[第１団地 6.9ha　第３団地 2.1ha]
(19.7ha　[第１団地 14.4ha　第２団地 1.9ha　第３団地 3.4ha])</td></tr>
<tr><td rowspan="6">住宅施設、特定業務施設又は公益的施設及び公共施設の位置及び規模</td><td colspan="2">住宅施設</td><td>3.2ha(7.9ha)</td><td colspan="4">備考
個人住宅：104 戸（154 戸）
災害公営住宅：58 戸（115 戸）
・第１団地
個人住宅：60 戸（63 戸）
災害公営住宅：58 戸（115 戸）
・ ― （第２団地）
個人住宅： ― （18 戸）
・第３団地
個人住宅：44 戸（73 戸）</td></tr>
<tr><td colspan="2">特定業務施設</td><td>―</td><td colspan="4">―</td></tr>
<tr><td colspan="2">公益的施設</td><td>―</td><td colspan="4">―</td></tr>
<tr><td rowspan="6">公共施設</td><td rowspan="3">道路</td><td>種別</td><td>名称</td><td>幅員</td><td>面積</td><td>備考</td></tr>
<tr><td>住宅団地内道路等</td><td>区画道路等</td><td>3.0m~9.5m
(6m)</td><td>2,564m　1.3ha
(6,000m　3.6ha)</td><td></td></tr>
<tr><td colspan="5">幅員 3.0m~9.5m の区画道路を配置する。(幅員 6.0mの団地内道路、幅員 11.0mの住宅団地内取り付け道路を配置する。)</td></tr>
<tr><td rowspan="2">公園及び緑地</td><td>種別</td><td>名称</td><td>面積</td><td colspan="2">備考</td></tr>
<tr><td>広場</td><td>公園、緑地</td><td>4.0ha（8.2ha）</td><td colspan="2"></td></tr>
<tr><td colspan="5">住環境の保全とコミュニティー形成に配慮して、住宅用地と公益的施設用地の間に公園を配置する。
地区周辺部に森林を保全するとともに、法面緑化により緑地として整備する。</td></tr>
<tr><td colspan="2">その他の公共施設</td><td colspan="5">集会施設・調整池　0.5ha
下水道　①雨水：地区内の造成高さを加味して流出量の調整をして下流域の小河川へ分散して放流する。
②汚水：山田町公共下水道に接続する。
上水道　山田町上水道により区域全体に給水する。</td></tr>
<tr><td colspan="2">小計</td><td colspan="5">5.8ha（11.8ha）</td></tr>
<tr><td colspan="8">「区域、住宅施設、特定業務施設又は公益的施設及び公共施設の位置は計画図表示通り」</td></tr>
<tr><td colspan="8">理由
本地区の臨海部には新たに既往第２位の津波を想定した防潮堤を設置する計画であるが、今回と同じ規模の津波が襲った場合には防潮堤を越流し被災することが津波シミュレーション結果から想定される。したがって、この浸水区域は住民の居住に適当でないと認められるため、地区内住民の移転を行うものである。</td></tr>
</table>

A3：S＝1/5,000

様式第5-2　添付書類
1　復興整備事業の名称及び種類を明示した実施区域及び
　　地域森林計画区域の変更を要する土地の区域を記載した森林計画図

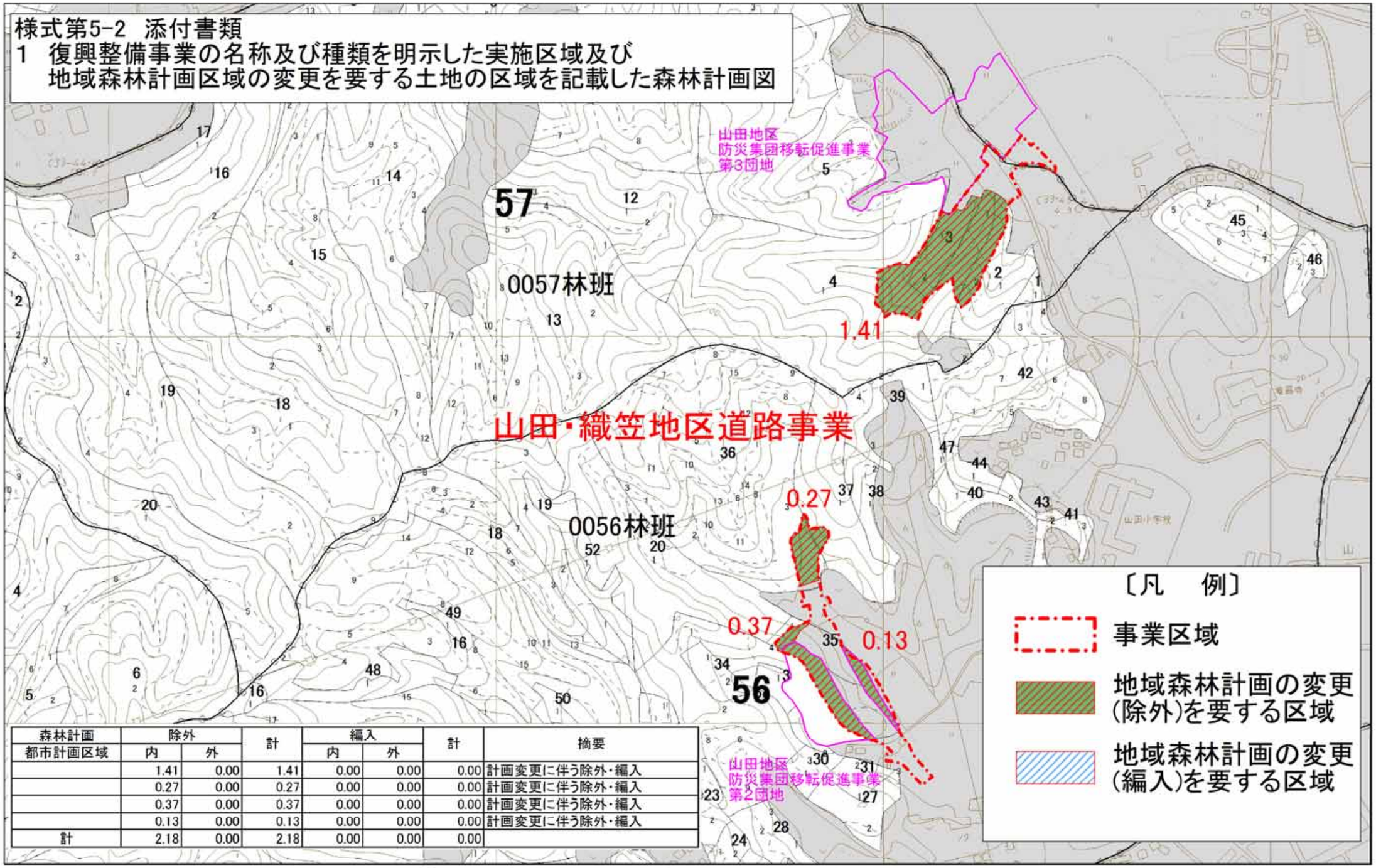

森林計画	除外		計	編入		計	摘要
都市計画区域	内	外		内	外		
	1.41	0.00	1.41	0.00	0.00	0.00	計画変更に伴う除外・編入
	0.27	0.00	0.27	0.00	0.00	0.00	計画変更に伴う除外・編入
	0.37	0.00	0.37	0.00	0.00	0.00	計画変更に伴う除外・編入
	0.13	0.00	0.13	0.00	0.00	0.00	計画変更に伴う除外・編入
計	2.18	0.00	2.18	0.00	0.00	0.00	

100　0　100　200　300　400m

・「この図面は、森林資源把握の目的で作成されており、土地の所在、森林所有者等を確認するためのものではありません。」
・「この図面は、許可なく複製、譲渡、貸与することを禁じます。」
・「この地図の作成に当たっては、国土地理院長の承認を得て、同院発行の数値地図(国土基本情報)電子国土基本図(地図情報)を使用した。(承認番号　平26情使、第484号)」

(C)GeoEye (C)日本スペースイメージング(株) (C)Digital Globe, Inc. All Rights Reserved

A3：1/2,500

様式5-2　添付書類
2　土地の地形の変更を行う区域、施設又は工作物の種類ごとの位置が記載された図面
【山田・織笠地区道路事業　1／2】

A3：1/2,500

様式5-2　添付書類
２　土地の地形の変更を行う区域、施設又は工作物の種類ごとの位置が記載された図面
【山田・織笠地区道路事業　２／２】

添付書類

３　復興整備事業に関する事項が記載された書面

山田・織笠地区道路事業（細浦柳沢線）　(6)-C

<table>
<tr><td colspan="3">名　　称</td><td colspan="6">山田・織笠地区道路事業（細浦柳沢線）</td></tr>
<tr><td colspan="3">位　　置</td><td colspan="6">山田町　山田</td></tr>
<tr><td colspan="3">延　　長</td><td colspan="6">事業延長 1.6km [細浦側 0.9km　柳沢側 0.7km]
（事業延長 1.2 ㎞ [細浦側 0.9km　柳沢側 0.3km]）</td></tr>
<tr><td rowspan="13">住宅施設、特定業務施設又は公益的施設及び公共施設の位置及び規模</td><td colspan="2">住宅施設</td><td>—</td><td rowspan="3">備考</td><td colspan="4">—</td></tr>
<tr><td colspan="2">特定業務施設</td><td>—</td><td colspan="4">—</td></tr>
<tr><td colspan="2">公益的施設</td><td>—</td><td colspan="4">—</td></tr>
<tr><td rowspan="5">公共施設</td><td rowspan="3">道路</td><td>種別</td><td colspan="2">名称</td><td>幅員</td><td>延長</td><td>備考</td></tr>
<tr><td>道路新設</td><td colspan="2">町道</td><td>11.5m~14.0m
（14.0m）</td><td>1.6km
（1.2km）</td><td></td></tr>
<tr><td colspan="6"></td></tr>
<tr><td rowspan="3">公園及び緑地</td><td>種別</td><td>名称</td><td colspan="2">面積</td><td colspan="2">備考</td></tr>
<tr><td>—</td><td>—</td><td colspan="2">—</td><td colspan="2"></td></tr>
<tr><td colspan="6"></td></tr>
<tr><td rowspan="2">その他の公共施設</td><td colspan="6">排水路　①雨水：地区内の造成高さを加味して流出量の調整をして下流域の小河川へ分散して放流する。
②汚水：山田町公共下水道に接続する。</td></tr>
<tr><td colspan="6"></td></tr>
<tr><td colspan="2">小計</td><td colspan="6">1.6km
（1.2km）</td></tr>
<tr><td colspan="9">「区域、住宅施設、特定業務施設又は公益的施設及び公共施設の位置は計画図表示通り」</td></tr>
<tr><td colspan="9">理由
本地区の臨海部には新たに既往第２位の津波を想定した防潮堤を設置する計画であるが、今回と同じ規模の津波が襲った場合には防潮堤を越流し被災することが津波シミュレーション結果から想定される。したがって、この浸水区域は住民の居住に適当でないと認められるため、地区内住民の移転を行うものであり、分散する集団移転団地を連結し、防災面での機能強化を図る高台道路の整備を行うものである。</td></tr>
</table>

山田町　1:5,000　A3：S=1/5,000（A4：S=1/7,071）森林資源管理図

県事業

様式５－２　添付書類１　復興整備事業の名称及び種類を明示した実施区域及び森林計画図区域の変更を要する土地の区域を記載した森林計画

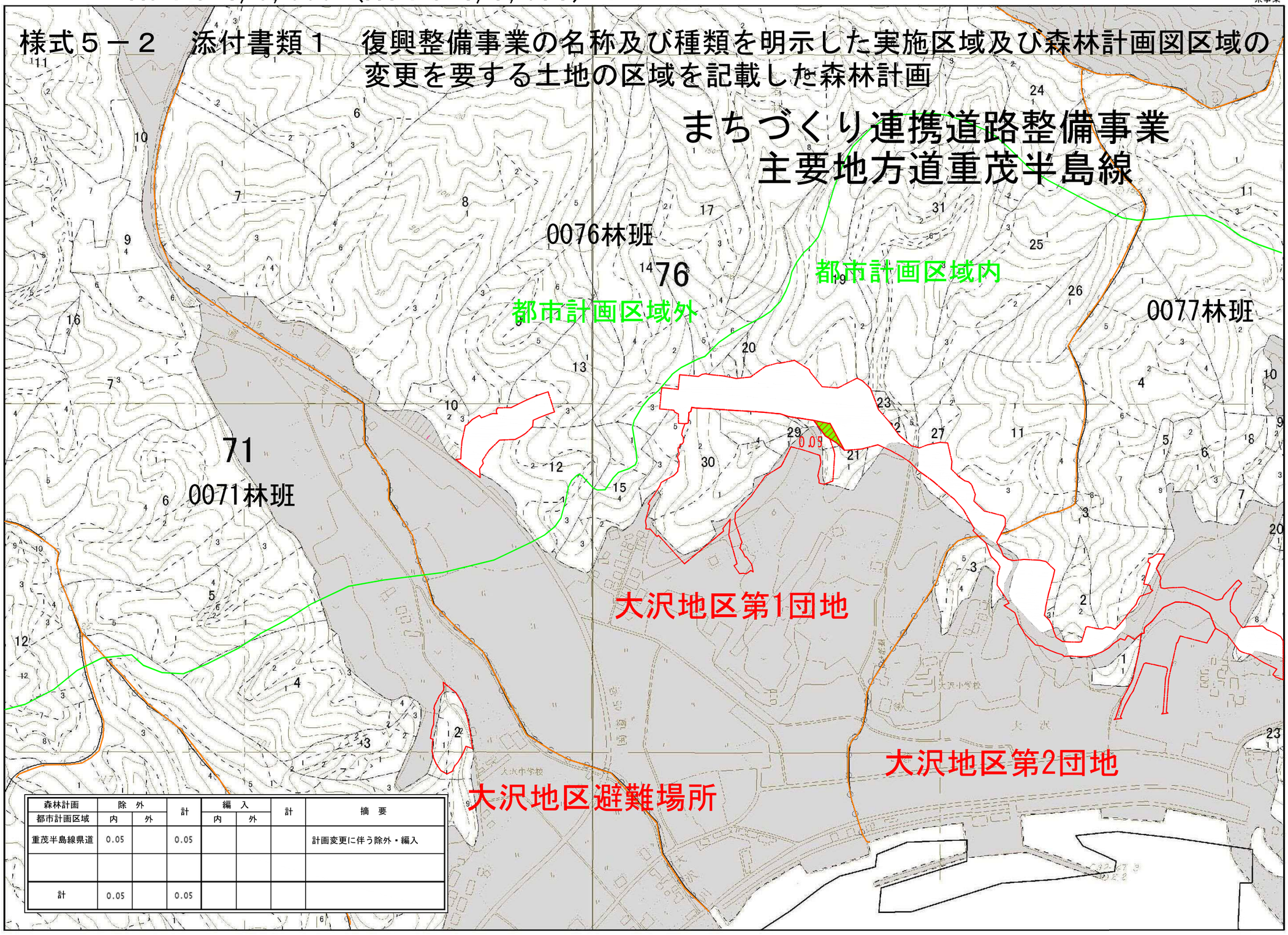

森林計画	除　外		計	編　入		計	摘　要
都市計画区域	内	外		内	外		
重茂半島線県道	0.05		0.05				計画変更に伴う除外・編入
計	0.05		0.05				

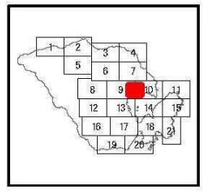

凡例

- スギ1-15
- スギ16-35
- スギ36-
- スギ(混)
- アカマツ1-15
- アカマツ16-35
- アカマツ36-
- アカマツ(混)
- カラマツ1-15
- カラマツ16-35
- カラマツ36-
- カラマツ(混)
- その他針葉樹1-15
- その他針葉樹16-35
- その他針葉樹36-
- その他針葉樹(混)
- その他広葉樹
- その他
- 水土保全林
- 森林と人との共生林
- 資源の循環利用林
- 林班
- 小班
- 施業班

【凡例】

- 事業区域
- 森林計画除外区域
- 森林計画編入区域

N　W　E　S

0　100　200　300　400　500 メートル

・「この図面は、森林資源把握の目的で作成されており、土地の所在、森林所有者等を確認するためのものではありません。」
・「この図面は、許可なく複製、譲渡、貸与することを禁じます。」

(C)GeoEye (C)日本スペースイメージング(株)

A3：S=1/4,000（A4：S=1/5,656）

様式５－２　添付書類２ 土地の形質の変更を行う区域、施設又は工作物の種類ごとの位置が記載された図面

まちづくり連携道路整備事業　計画図
主要地方道重茂半島線

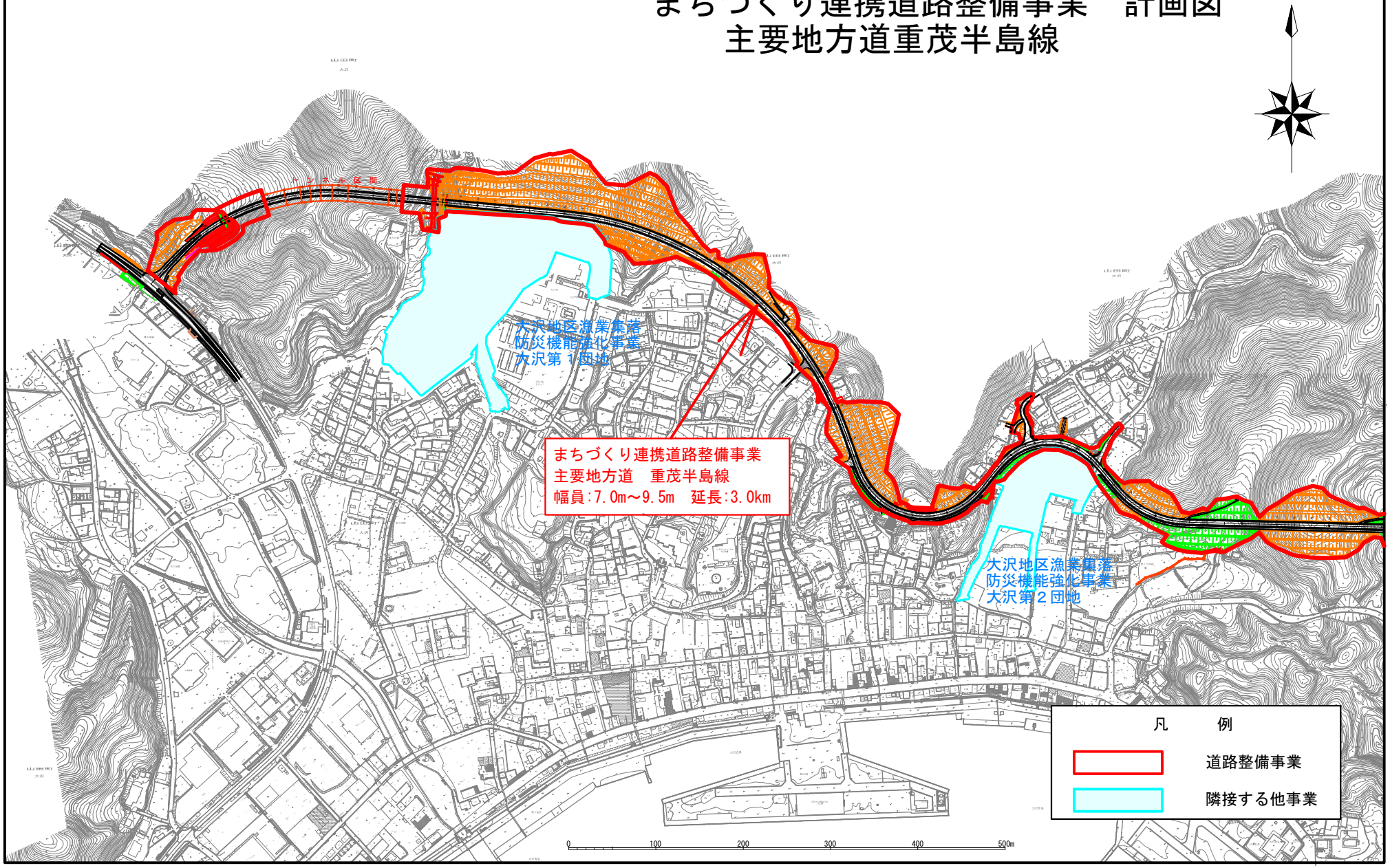

まちづくり連携道路整備事業　(6)-E

<table>
<tr><td colspan="3">名　　称</td><td colspan="6">まちづくり連携道路整備事業　（主要地方道重茂半島線）</td></tr>
<tr><td colspan="3">位　　置</td><td colspan="6">山田町　大沢</td></tr>
<tr><td colspan="3">延　　長</td><td colspan="6">事業延長 3.0 ㎞</td></tr>
<tr><td rowspan="10">住宅施設、特定業務施設又は公益的施設及び公共施設の位置及び規模</td><td colspan="2">住宅施設</td><td>―</td><td rowspan="3">備考</td><td colspan="4">―</td></tr>
<tr><td colspan="2">特定業務施設</td><td>―</td><td colspan="4">―</td></tr>
<tr><td colspan="2">公益的施設</td><td>―</td><td colspan="4">―</td></tr>
<tr><td rowspan="7">公共施設</td><td rowspan="3">道路</td><td>種別</td><td colspan="2">名称</td><td>幅員</td><td>延長</td><td>備考</td></tr>
<tr><td>道路新設</td><td colspan="2">県道</td><td>7.0～9.5m</td><td>3.0 ㎞</td><td></td></tr>
<tr><td colspan="6"></td></tr>
<tr><td rowspan="3">公園及び緑地</td><td>種別</td><td colspan="2">名称</td><td>面積</td><td colspan="2">備考</td></tr>
<tr><td></td><td colspan="2"></td><td></td><td colspan="2"></td></tr>
<tr><td colspan="6"></td></tr>
<tr><td>その他の公共施設</td><td colspan="6">下水道　①雨水：地区内の造成高さを加味して流出量の調整をして下流域の小河川へ分散して放流する。
②汚水：山田町公共下水道に接続する。
上水道　山田町上水道により区域全体に給水する。</td></tr>
<tr><td colspan="2">小計</td><td colspan="6">3.0 ㎞</td></tr>
<tr><td colspan="9">「区域、住宅施設、特定業務施設又は公益的施設及び公共施設の位置は計画図表示通り」</td></tr>
<tr><td colspan="9">理由
本地区の臨海部には新たに既往第 2 位の津波を想定した防潮堤を設置する計画であるが、今回と同じ規模の津波が襲った場合には防潮堤を越流し被災する事が津波シミュレーション結果から想定される。したがって、防災面での機能強化を図る道路の整備を行うものである。</td></tr>
</table>

山田町　1:5,000　A3：S=1/5,000（A4：S=1/7,071）森林資源管理図

町事業

様式５－２　添付書類１　復興整備事業の名称及び種類を明示した実施区域及び森林計画図区域の変更を要する土地の区域を記載した森林計画

大沢地区漁業集落防災機能強化事業

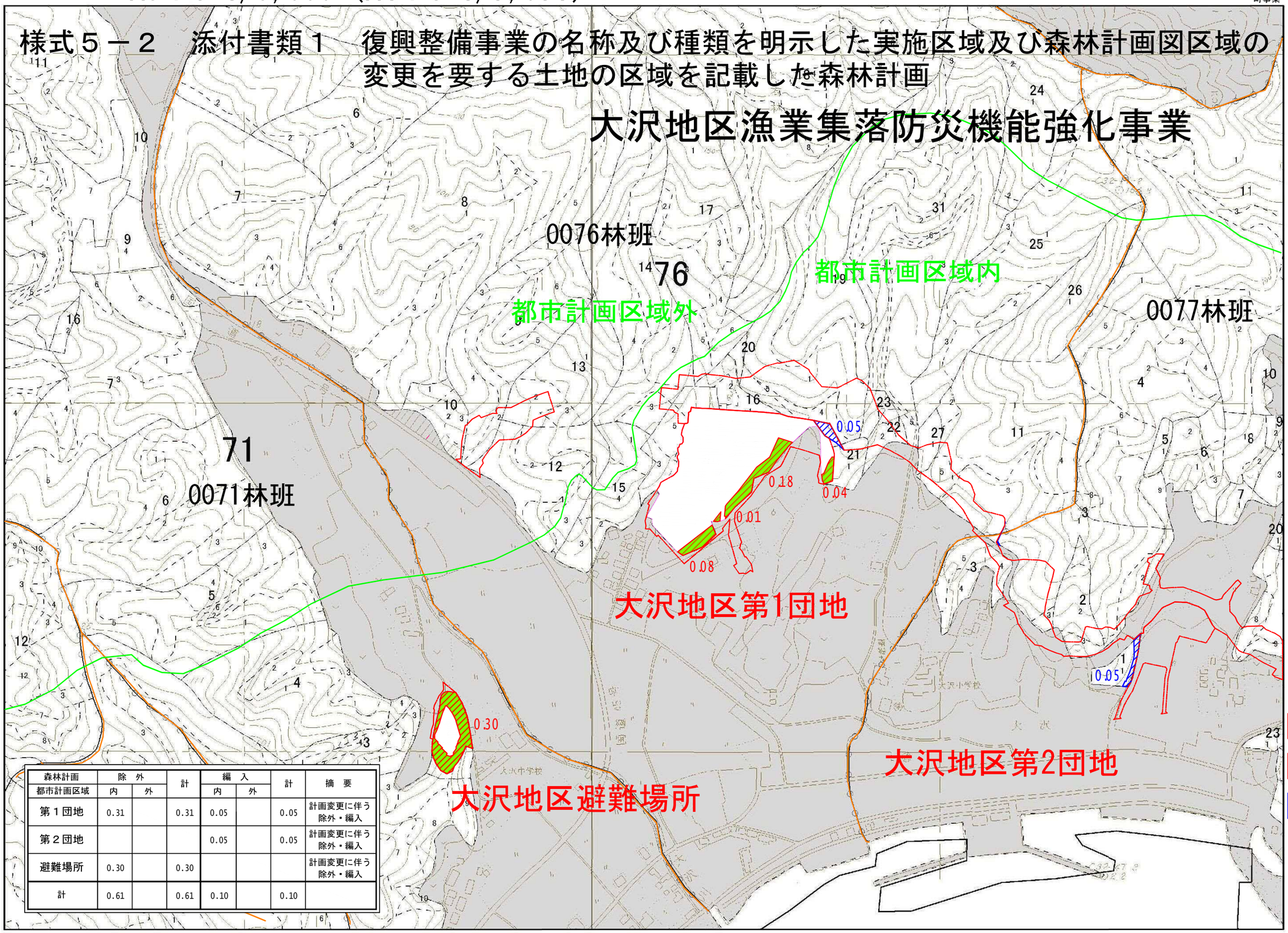

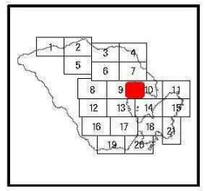

凡例

- スギ1-15
- スギ16-35
- スギ36-
- スギ(混)
- アカマツ1-15
- アカマツ16-35
- アカマツ36-
- アカマツ(混)
- カラマツ1-15
- カラマツ16-35
- カラマツ36-
- カラマツ(混)
- その他針葉樹1-15
- その他針葉樹16-35
- その他針葉樹36-
- その他針葉樹(混)
- その他広葉樹
- その他
- 水土保全林
- 森林と人との共生林
- 資源の循環利用林
- 林班
- 小班
- 施業班

【凡例】

- 事業区域
- 森林計画除外区域
- 森林計画編入区域

森林計画	除　外		計	編　入		計	摘　要
都市計画区域	内	外		内	外		
第１団地	0.31		0.31	0.05		0.05	計画変更に伴う除外・編入
第２団地				0.05		0.05	計画変更に伴う除外・編入
避難場所	0.30		0.30				計画変更に伴う除外・編入
計	0.61		0.61	0.10		0.10	

0　100　200　300　400　500 メートル

・「この図面は、森林資源把握の目的で作成されており、土地の所在、森林所有者等を確認するためのものではありません。」
・「この図面は、許可なく複製、譲渡、貸与することを禁じます。」

(C)GeoEye (C)日本スペースイメージング(株)

大沢地区漁業集落防災機能強化事業　A4：S=1/2,500（A3：S=1/1,768）

様式５－２　添付書類２ 土地の形質の変更を行う区域、施設又は工作物の種類ごとの位置が記載された図面

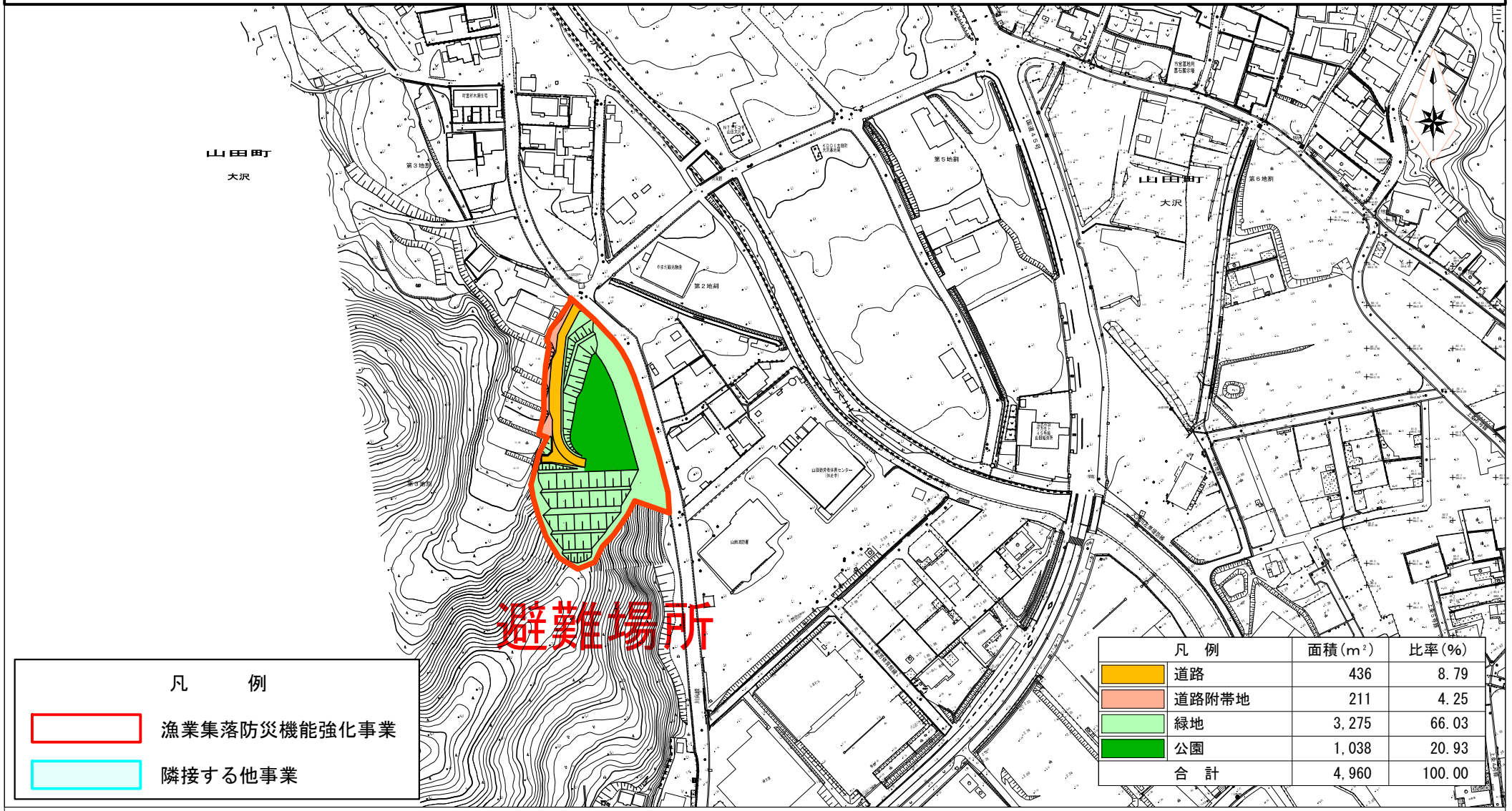

凡　例	面積(m²)	比率(%)
道路	436	8.79
道路附帯地	211	4.25
緑地	3,275	66.03
公園	1,038	20.93
合　計	4,960	100.00

大沢地区漁業集落防災機能強化事業

A4：S=1/2,500（A3：S=1/1,768）

様式５－２　添付書類２ 土地の形質の変更を行う区域、施設又は工作物の種類ごとの位置が記載された図面

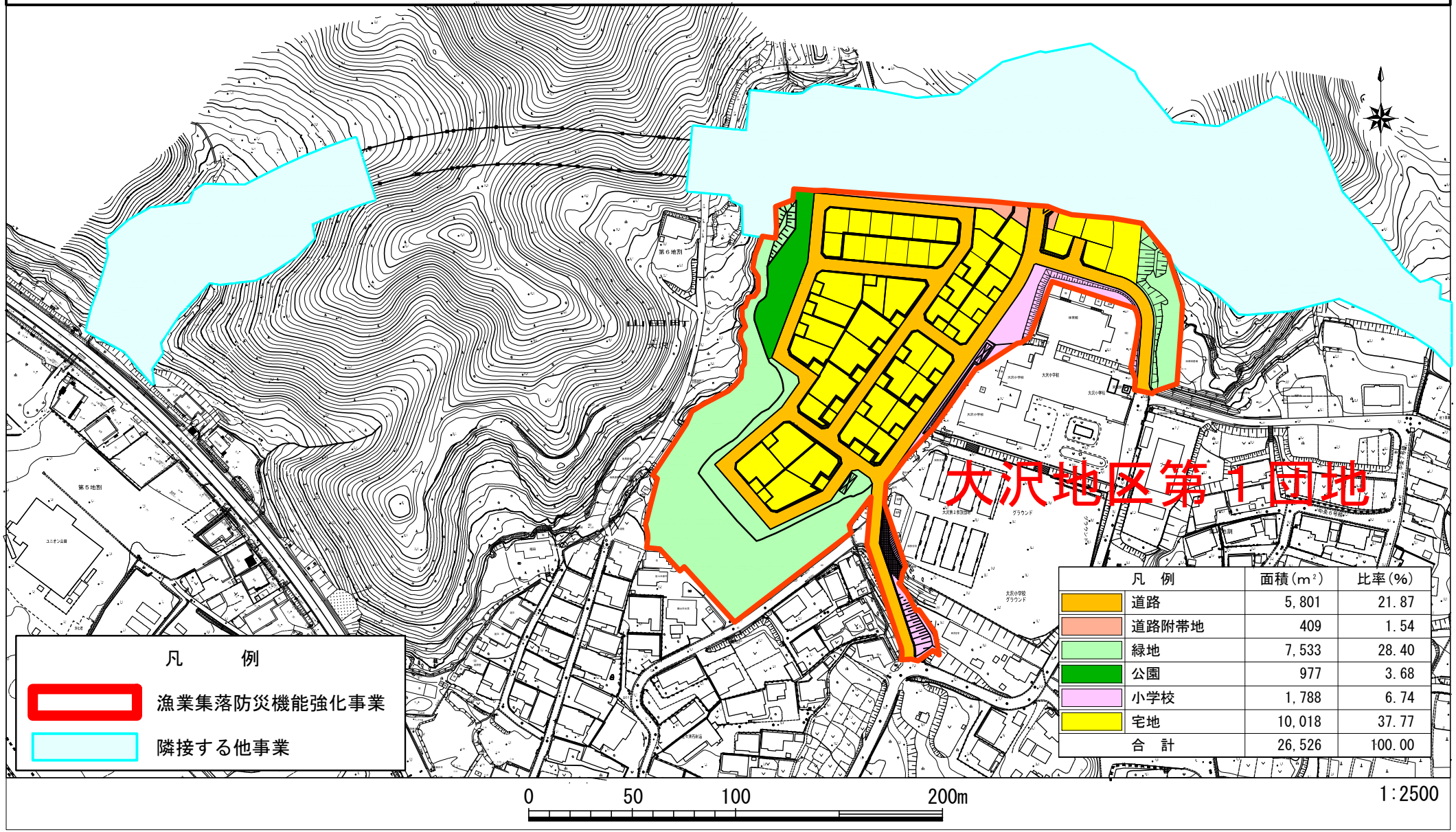

凡　例	面積（m²）	比率（%）
道路	5,801	21.87
道路附帯地	409	1.54
緑地	7,533	28.40
公園	977	3.68
小学校	1,788	6.74
宅地	10,018	37.77
合　計	26,526	100.00

大沢地区漁業集落防災機能強化事業　A4：S=1/2,500（A3：S=1/1,768）

様式５－２　添付書類２ 土地の形質の変更を行う区域、施設又は工作物の種類ごとの位置が記載された図面

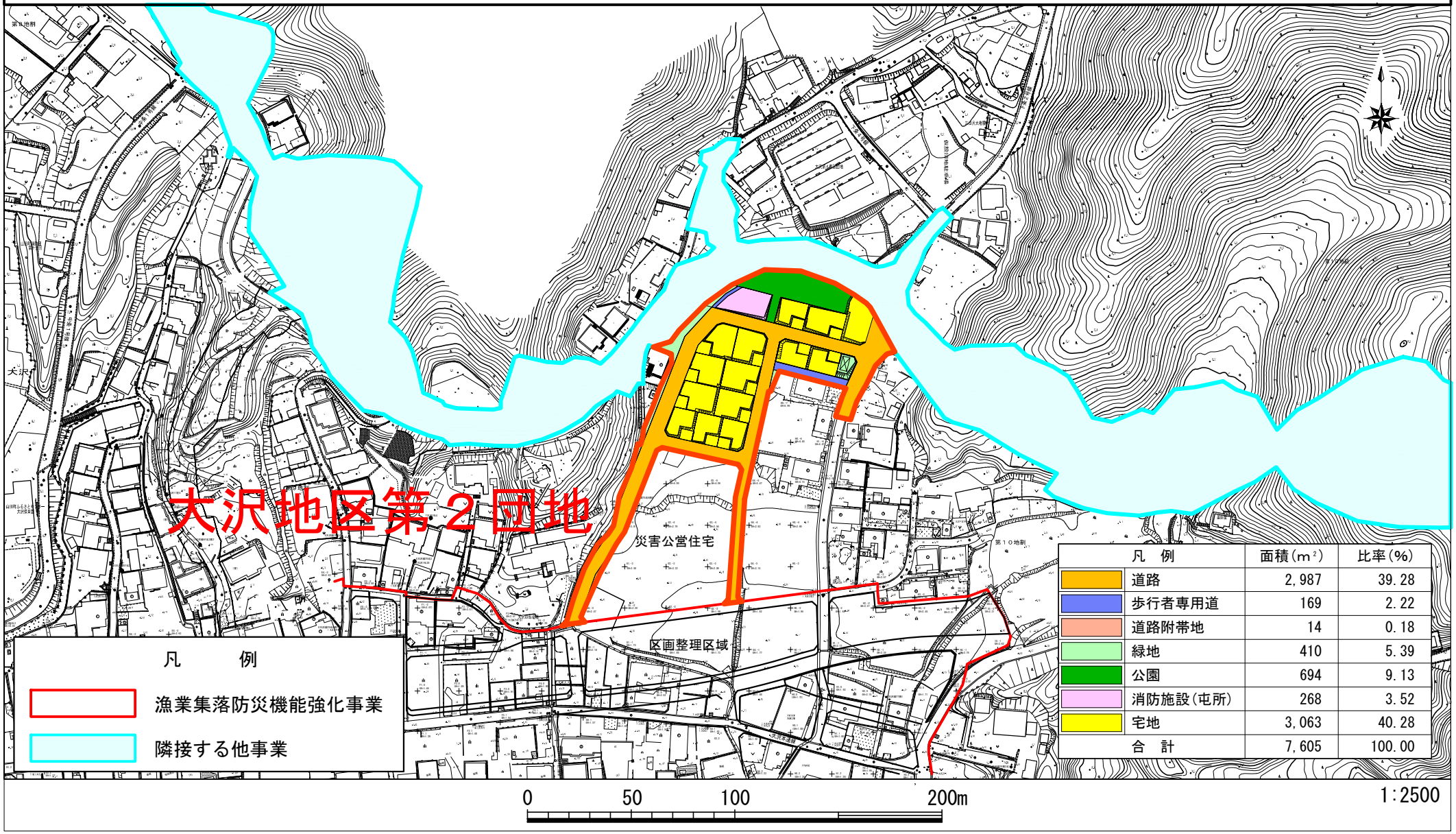

凡　例	面積(m²)	比率(%)
道路	2,987	39.28
歩行者専用道	169	2.22
道路附帯地	14	0.18
緑地	410	5.39
公園	694	9.13
消防施設(屯所)	268	3.52
宅地	3,063	40.28
合　計	7,605	100.00

漁業集落防災機能強化事業（大沢地区）　(13)-A

<table>
<tr><td colspan="2">名　　称</td><td colspan="5">漁業集落防災機能強化事業（大沢地区）</td></tr>
<tr><td colspan="2">位　　置</td><td colspan="5">山田町　大沢</td></tr>
<tr><td colspan="2">面　　積</td><td colspan="5">5.0ha</td></tr>
<tr><td rowspan="10">住宅施設、特定業務施設又は公益的施設及び公共施設の位置及び規模</td><td colspan="2">住宅施設</td><td>2.0ha</td><td rowspan="3">備考</td><td colspan="3">個人住宅：59戸（67戸）
災害公営住宅：35戸（33戸）
第1団地　48戸（50戸）
個人住宅：28戸（33戸）
災害公営住宅：戸建20戸（17戸）
第2団地　33戸（31戸）
個人住宅：13戸（15戸）
災害公営住宅：戸建20戸（16戸）
第3団地　0戸
浜川目団地（第4団地）14戸（16戸）
個人住宅：14戸（16戸）
袴田団地（第5団地）　4戸（3戸）
個人住宅：4戸（3戸）</td></tr>
<tr><td colspan="2">特定業務施設</td><td>－</td><td colspan="3">－</td></tr>
<tr><td colspan="2">公益的施設</td><td>3.0ha</td><td colspan="3">広場等</td></tr>
<tr><td rowspan="7">公共施設</td><td rowspan="3">道路</td><td>種別</td><td>名称</td><td>幅員</td><td>面積</td><td>備考</td></tr>
<tr><td>住宅団地内道路等</td><td>区画道路</td><td>6.0m~4.0m</td><td>2,319m
1.4ha</td><td></td></tr>
<tr><td colspan="5">幅員6.0m~4.0mの区画道路を適宜配置する。</td></tr>
<tr><td rowspan="3">公園及び緑地等</td><td>種別</td><td>名称</td><td>面積</td><td>備考</td></tr>
<tr><td>広場</td><td>公園、緑地</td><td>1.4ha</td><td></td></tr>
<tr><td>公共用地</td><td>集会所、避難場所</td><td>0.2ha</td><td></td></tr>
<tr><td colspan="2">住環境の保全とコミュニティー形成に配慮して、住宅用地と公益的施設用地の間に公園を配置する。
地区周辺部に森林を保全するとともに、法面緑化により緑地として整備する。</td></tr>
<tr><td colspan="2">その他の公共施設</td><td colspan="3">下水道　①雨水：地区内の造成高さを加味して流出量の調整をして下流域の小河川へ分散して放流する。
②汚水：山田町公共下水道に接続する。
上水道　山田町上水道により区域全体に給水する。</td></tr>
<tr><td colspan="2">小計</td><td colspan="5">3.0ha</td></tr>
<tr><td colspan="7">「区域、住宅施設、特定業務施設又は公益的施設及び公共施設の位置は計画図表示通り」</td></tr>
<tr><td colspan="7">理由
本地区の臨海部には、新たに既往第2位の津波を想定した防潮堤や水産業用地等を整備し、防災上の安全を確保した生産性の高い水産業、漁村づくりを推進する計画であり、この防潮堤敷地や水産業用地等に居住していた住民の移転先となる住宅団地を整備するものである。</td></tr>
</table>